



Wedstrijd- en Tochtbepalingen

53e Kustzeilers 24 Uurs Zeilrace 2017

1 Reglementen en Uitrusting

- 1.1 De wedstrijdklassen en de toertocht zijn onderworpen aan:
de aankondiging 2017, deze wedstrijd- en tochtbepalingen (W-TB), de tabellen I t/m IV, het binnenvaartpolitiereglement (BPR) en de bepalingen ter voorkoming van aanvaringen op zee (BVA).
De wedstrijdenklassen zijn tevens onderworpen aan de geldende klassenvoorschriften.
- 1.2 De wedstrijdklassen en toertocht zijn beiden onderworpen aan de veiligheidsvoorschriften **World Sailing Offshore Special Regulations category 3 mono/multihulls with Liferaft 2016-17**.
Indien alleen het IJsselmeer en Markermeer bevaren worden gelden de **World Sailing Offshore Special Regulations category 3 mono/multihulls 2016-17**.
- 1.3 De in deze bepalingen en tabellen genoemde tijden zijn Nederlandse Zomertijd.
- 1.4 Wanneer een boot niet voldoet aan W-TB: 1.2, 2, 3, 5, 6, 10, 13 en de tabellen I t/m IV moet het wedstrijdcomité deze in de uitslagen vermelden als "Uitgesloten" met:
- | | |
|--------|--|
| DSQ-F | : gefinisht vóór het 23e of ná het 25e uur |
| DSQ-L | : incorrecte verlichting |
| DSQ-M | : motor onreglementair gebruikt |
| DSQ-NP | : inschrijfgeld niet betaald |
| DSQ-O | : onbekend rak gevaren |
| DSQ-P | : uitgesloten door protestcommissie |
| DSQ-R | : reglementair rak fout gevaren |
| DSQ-V | : onvoldoende (veiligheids)uitrusting |
| NO RPT | : geen verklaring ingeleverd |
- 1.5 Eventuele wijzigingen/aanvullingen zullen gepubliceerd worden middels nagekomen informatie op www.24uurszeilrace.nl. De nagekomen informatie maakt deel uit van deze bepalingen.

2 Algemene Bepalingen

- 2.1 Het gebruik van een stuurautomaat en/of windvaan-stuurinrichting is niet toegestaan.
- 2.2 Het is verboden:
- de motor te gebruiken voor welk doel dan ook behoudens:
 - in situaties van dreigend aanvaringsgevaar
 - ten behoeve van sluispassages in overeenstemming met artikel 5.4 en 5.5.
 - vast te maken aan de wal, aan remmingen, vloten e.d., behalve voor het schutten door in de baan opgenomen sluisen.
- 2.3 Indien van in lid 2.2 genoemde verbod is afgeweken in het belang van de veiligheid van de boot en/of opvarenden, of bij hulpverlening aan andere vaartuigen die in daarmee overeenkomende omstandigheden verkeren (een en ander ter beoordeling van de Wedstrijdleider) dient dit te worden vermeld op de Verklaring met vermelding van namen en/of deelnemer nummers van andere in de nabijheid varende boten.
Het gebruik van de motor, uitsluitend voor het laden van de boordbatterij is toegestaan, echter de aandrijving moet in de neutraal stand ("vrijstand") staan.
- 2.4 Tussen start- en finish mag geen bemanningswisseling plaatsvinden.

3 Start

- 3.1 De mogelijke startplaatsen waaruit een keuze kan worden gemaakt zijn vermeld in Tabel I.
De positie van de startofficial wordt aangegeven met de Kustzeilersvlag.
Elke boot moet zich met brandend driekleurentoplicht melden bij de startofficial, tussen 10 minuten vóór zijn starttijd en zijn starttijd volgens tabel IV.
Het driekleurentoplicht moet tot ná de start blijven branden.
Boten met een draaibare mast moeten, gedurende de tijd dat het driekleurentoplicht verplicht is, de mast in de middenpositie borgen.
Boten die in volgende groepen starten moeten ruim uit de buurt van de startlijn blijven.
- 3.2 **Vergewist u zich ervan dat de startofficial u heeft gezien en geregistreerd en dat uw driekleurentoplicht brandt, indien u niet geregistreerd bent, respectievelijk geen brandend driekleurentoplicht voert wordt u in de uitslag opgenomen als DNS, respectievelijk DSQ-L.**
De start voor de wedstrijd en de tocht vindt bij elke startplaats op dezelfde wijze plaats, per klasse of groep van klassen als aangegeven door de kleur van de railingdoeken en volgens de tijdschema's van tabel IV, 'Start- en Finishtijden'.

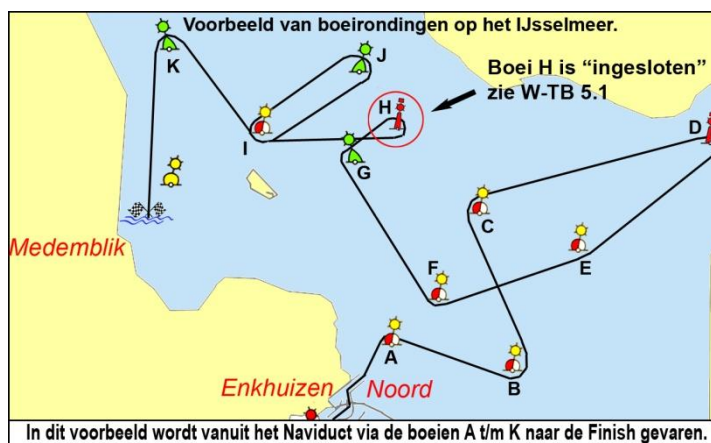
- 3.3 Indien het 24 Uurs comité besluit tot uitstel van de wedstrijd/tocht wordt als volgt gehandeld:
Uitstel wordt gegeven voor een periode van 12 uur. De startprocedure begint dan 26 augustus 2017 07:00 uur. Het sein tot uitstel is een rode vlag onder de in 3.1 genoemde vlag. Dit sein zal 60 minuten voor de eerste start worden gehesen.
- 3.4 De Centrale Meldpost IJsselmeer (VHF 1) zal verzocht worden mededeling te doen van het uitstel.
- 3.4 Indien het 24 Uurs comité besluit tot afgelasting van de wedstrijd/tocht wordt als volgt gehandeld:
Het sein tot afgelasting is een zwarte vlag onder de in 3.1 genoemde vlag. Dit sein zal 60 minuten voor de eerste start worden gehesen. De Centrale Meldpost IJsselmeer (VHF 1) zal verzocht worden mededeling te doen van de afgelasting.
- Bij een eventuele afgelasting van de 24 Uurs wedstrijd/tocht zullen de deelnemers zo spoedig mogelijk worden geïnformeerd. Zie ook de informatie op de website: www.24uurszeilrace.nl.
- 3.5 Bij de start van iedere klasse of groep van klassen wordt een geluidssignaal gegeven.
- 3.6 Een startlijn moet in de richting van het eerste merkteken (zie tabel IIa) worden gevaren.
- 3.7 Een boot mag niet later dan 15 minuten na het startsein van de klasse van de boot starten.

4 Terugroepen

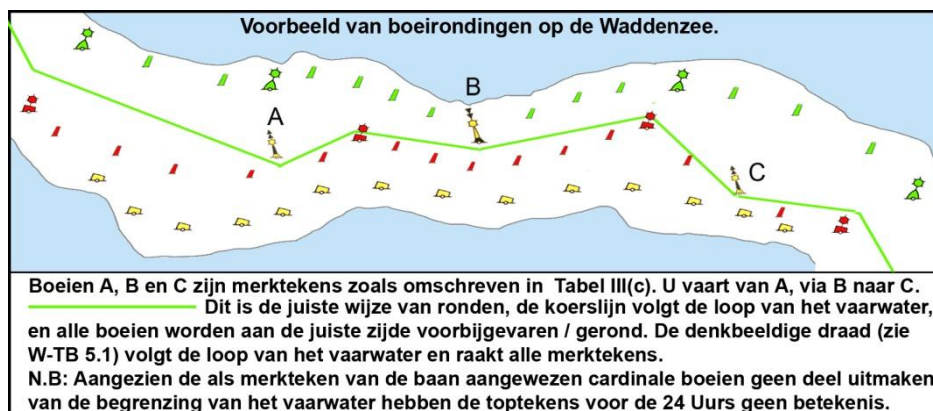
- 4.1 Er worden geen optische seinen of geluidsseinen voor een algemene of individuele terugroep gegeven. Van een boot die te vroeg door de startlijn is gevaren en die zijn fout niet heeft hersteld zal het aantal gezeilde mijlen worden verminderd met 5%. In de uitslagen zal dit vermeld worden met code OCS

5 Baan

- 5.1 Het eerste en laatste rak zijn vermeld in tabel IIa: 'Eerste rak van de baan', respectievelijk tabel IIb: 'Laatste rak van de baan', die deel uitmaken van deze Bepalingen.
- Voor de rakken wordt verwezen naar tabellen IIIa, IIIb en IIIc die deel uitmaken van deze Bepalingen. Uitsluitende de in de tabellen vermelde rakken tellen mee voor het eindresultaat. Zij moeten van start- tot finish een ononderbroken lijn vormen. Het eerste- en het laatste rak van de baan mogen slechts eenmaal en in één richting worden bevaren. Voor alle andere rakken, met inbegrip van de sluisrakken, geldt dat, ongeacht de te varen richting, elk rak tussen twee merktekens maximaal tweemaal mag worden bevaren.
- Een deelnemende boot moet zijn baan zodanig afleggen dat een denkbeeldige draad die het kielzog van start- tot finish voorstelt, wanneer deze wordt strakgetrokken, alle in de verklaring vermelde merktekens raakt, maar niet "insluit". Zie de afbeelding "Voorbeeld van boeirondingen op het IJsselmeer".



- 5.2 De gevaren rakken op de Waddenzee en Noordzee moeten de loop van het vaarwater volgen. Het vaarwater wordt begrensd door de **laterale** (rood/groene) betonning, die aan de zijde van het vaarwater voorbij gevaren moet worden. De in 5.1 genoemde draad krijgt dan de vorm van de loop van het vaarwater, en is bepalend voor de zijde waaraan een merkteken van de baan gerond/voorbijgevaren moet worden. Zie het "Voorbeeld van boeirondingen op de Waddenzee".



- 5.3 De in 5.1 genoemde draad mag uitsluitend langs de in de tabellen I t/m IV genoemde rakken lopen. Een deelnemende boot moet in zijn Verklaring bij elk gerond merkteken de zijde vermelden waaraan hij het merkteken heeft gehouden: 'SB' als -in de vaarrichting gezien -het merkteken rechts van de draad ligt, en 'BB' als -in de vaarrichting gezien -het merkteken links van de draad ligt.
- 5.4 Schutten van het Markermeer naar IJsselmeer en omgekeerd moet via het Naviduct bij Enkhuizen. Zowel van het Markermeer naar het IJsselmeer en omgekeerd moeten de volgende lijnen aan weerszijden van het Naviduct zeilend worden gepasseerd.
Naviduct ten zuiden: tussen de boeien KG27 en KG4 in de aanloop van de kom van de jachtensluis Naviduct.
Naviduct ten noorden: tussen de boei KG13 en F.R. van de Krabbersgatdam.
Tussen de genoemde lijnen mag de motor worden gebruikt.
- 5.5 Zowel van het IJsselmeer naar de Waddenzee als omgekeerd, moeten de volgende lijnen aan weerszijden van de sluisen bij Den Oever, respectievelijk Kornwerderzand, zeilend worden gepasseerd.
Den Oever ten zuiden: tussen de havenlichten F.R. en F.G. van de kom voor de sluis
Den Oever ten noorden: tussen de boeien O1-W20 en O2
Kornwerderzand ten zuiden: tussen de havenlichten F.R. en F.G. van de kom voor de sluis
Kornwerderzand ten noorden: tussen de boeien KZ1 en KZ4.
Slechts tussen de genoemde punten of lijnen mag de motor worden gebruikt.
- 5.6 Bruggen en/of sluisen die niet, of niet tijdig bediend worden zijn geen reden tot verzoek om verhaal.

6 Finish

De lijn van aankomst is open op de tijden zoals vermeld in tabel IV, en kunt u uitsluitend bereiken via boei WV19; zie tabel II(b); Laatste rak van de baan.

Ongeveer 1 mijl ten N.O. van de haveningang van Medemblik liggen in West- Oostelijke richting twee lijnen van aankomst in elkaars verlengde, met een onderlinge afstand van ca. 0,5 mijl. Elke lijn van aankomst wordt begrensd door een joon met oranje vlag. Aan de Westzijde van elke lijn van aankomst ligt een finishschip met een kustzeilersvlag in top en klassenvlaggen (wedstrijd een blauwwitte vlag, tocht een geelgroene vlag). Aan de Oostzijde van elke lijn van aankomst ligt een contra-finishschip met een kustzeilersvlag in top. De lijn van aankomst is de denkbeeldige rechte lijn tussen de mast met een kustzeilersvlag op het finishschip, en de mast met een kustzeilersvlag op het contra-finishschip, gezien vanuit de richting van het laatste merkteken.

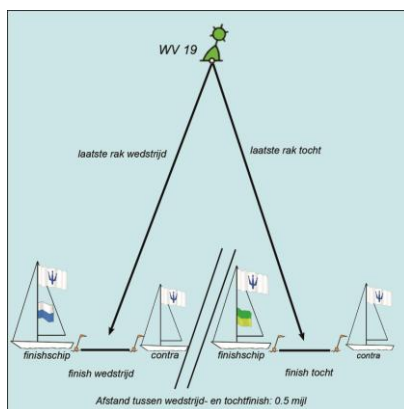
Deelnemers aan de **wedstrijd** moeten finishen op de **Westelijk** gelegen lijn van aankomst.

Positie ongeveer: 52°47.23 N 05°07.42 E.

Deelnemers aan de **tocht** moeten finishen op de **Oostelijk** gelegen lijn van aankomst.

Positie ongeveer: 52.47.08 N 05.08.22 E.

De lijn van aankomst moet in Zuidelijke richting worden gepasseerd (zie afbeelding).



Indien de weersomstandigheden het onverantwoord of onmogelijk maken de (contra-)finishschepen op hun positie te laten liggen, worden de lijnen van aankomst gevormd door jonen met oranje vlag, die de lijnen van aankomst begrenzen. Onvoorziene afwijkingen in de posities van de finishlijnen zijn geen reden om verzoek tot verhaal.

7 Protesten en uitsluiting

- 7.1 Een boot die de bedoeling heeft tegen een andere boot te protesteren moet altijd de andere boot op de hoogte brengen bij de eerste redelijke gelegenheid. De protesterende boot moet een opvallende rode vlag tonen, en moet die blijven tonen tot na de finish.
- 7.2 Een protest moet zaterdag 26 augustus 2017 voor **24:00** uur bij Balie 2 (de infobalie in de Vischafslag te Medemblik) ingediend zijn op een aldaar verkrijgbaar formulier.
Een verzoek om verhaal moet uiterlijk donderdag 31 augustus 2017 17:00 uur ingediend zijn bij het Bureau Kustzeilers 24 Uurs Zeilrace, Atalanta 201, 3892 EH Zeewolde.
- 7.3 Behandeling van protesten heeft plaats op woensdag 6 september 2017 vanaf 19:30 uur in het clubgebouw van W.S.V. Hoorn.
- 7.4 Partijen worden schriftelijk opgeroepen en zijn zelf verantwoordelijk voor de aanwezigheid van hun getuigen.
- 7.5 Het niet voldoen aan de W-TB 9, 10 en 11 zijn geen grond voor een protest door een boot.

8 Prijzen

- 8.1 Tim van Rootselaar Trophy: Overall prijs voor de boot met de meeste mijlen in de wedstrijdklassen.
- 8.2 Overall prijs ORC.
- 8.3 Aantal prijzen per wedstrijdklasse:
- | | | |
|-----------|---------------------------|-----------|
| 2 t/m 4 | boten per wedstrijdklasse | 1 prijs |
| 5 t/m 8 | boten per wedstrijdklasse | 2 prijzen |
| 9 t/m 12 | boten per wedstrijdklasse | 3 prijzen |
| 13 t/m 16 | boten per wedstrijdklasse | 4 prijzen |
| ≥ 17 | boten per wedstrijdklasse | 5 prijzen |
- 8.4 De 15 best presterende boten in de Tocht worden op basis van LWL beloond met een aandenken.
- 8.5 Deelnemers die de wedstrijd of tocht voor de 1^e keer reglementair hebben gevaren ontvangen een plaquette met jaarcijfer 1. De overige deelnemers die reglementair hebben gevaren ontvangen een opvolgend jaarcijfer. Houders van oude jaarcijfers wordt dringend verzocht deze weer in te leveren na de prijsuitreiking.
- 8.6 De uitreiking van de prijzen zal plaatsvinden op zondag 27 augustus 2017 om 10:00 uur bij kasteel Radboud. Na afloop van de prijsuitreiking wordt de plaquette en/of het jaarcijfer en het uitslagenboekje uitgereikt.

9 Veiligheid

- 9.1 Een boot die een andere boot raakt moet onmiddellijk zijn identiteit aan de andere boot bekend maken en zich ervan vergewissen dat zijn identiteit aan de andere boot bekend is.
- 9.2 Deelnemers worden dringend geadviseerd niet uit te varen, of een haven, ankerplaats of een andere vluchtplaats op te zoeken bij windkracht 7 Bft of meer, en bij zicht minder dan 1000 meter, dan wel bij een waarschuwing daarvoor op de marifoon-begeleidingskanalen in het betreffende vaargebied.
- 9.3 De aankomst van een zeer groot aantal boten in Medemblik in een kort tijdsbestek vraagt een grote inspanning van de KLPD, de havenmeester en zijn assistenten. Na de finish en tijdens de aanloop en binnenkomst van de haven van Medemblik geldt een uitluisterplicht van Kanaal 9 (Havendienst Medemblik). Het binnenlopen van de haven van Medemblik zal geschieden door het volgen van een boeienlijn. Men vaart de boeienlijn binnen via 2 opblaasboeien aan bak- en stuurboord. Na deze boeien zijn drijfbakens gelegd. De boeienlijn eindigt weer met 2 opblaasboeien. Bij het varen binnen de boeienlijn zal het bevoegd gezag regulerend optreden en dienen de aanwijzingen stipt te worden opgevolgd. Ook binnen de haven van Medemblik dienen de aanwijzingen van de Havendienst of Organisatie stipt te worden opgevolgd. Deelnemers met een Multihull mogen uitsluitend afmeren in het Regatta Center(geen Havengeld). Als op een vaartuig bij de haveningang een blauw flikkerlicht wordt getoond de doorvaart daar gestremd. Wacht tot de doorvaart is vrijgegeven! Tijdens de finish is door het bevoegd gezag een verkeersmaatregel getroffen: Op Zaterdag 26 augustus 2017 is van 18.00 uur tot 21.00 uur in de havenmond, Ooster- en Westerhaven uitsluitend invarend verkeer toegestaan.

10 Railingdoeken

- 10.1 Elke boot, die deelneemt aan de wedstrijd of de tocht, moet, zowel tijdens de voorbereiding aan de start voor het evenement, al of niet in een haven, als gedurende het gehele evenement de railingdoeken voeren, zoals omschreven in de Aankondiging 1.9. De kleur is afhankelijk van de klasse of groep van klassen, zoals vermeld in tabel IV. De railingdoeken moeten met de verklaring worden ingeleverd, zie 13.6. Wanneer inleveren in Medemblik niet mogelijk is kunt u deze opzenden aan:
Bureau Kustzeilers 24 Uurs Zeilrace,
Mevr. M. Brinkhof,
Atalanta 201,
3892 EH Zeewolde.
- 10.2 De aanduiding 'Tocht A t/m K' en 'Tocht L t/m Z' in tabel IV betreffen de eerste letter van de achternaam (zonder voorvoegsel) van de gezagvoerder, zoals die op de deelnemerslijst voorkomt.

11 Uitluisteren

**De deelnemers zijn verplicht om gedurende het evenement uit te luisteren op de volgende VHF-kanalen:
Op het IJsselmeer, Markermeer en Waddenzee: VHF kanaal 10.**

Op de Noordzee: VHF-kanaal 16.

In het VTS gebied Terschelling: VHF-kanaal 2.

In het VTS gebied Den Helder: VHF-kanaal 62.

Naviduct: VHF-kanaal 22.

Lorentzsluis: VHF-kanaal 18.

Stevinsluizen: VHF-kanaal 20.

Om tijdens het evenement op de hoogte te blijven van de beslissingen van het 24 Uurs comité, vooral waar het gaat om het mogelijk afbreken van het evenement, zullen de marifoon-begeleidingskanalen van de betreffende vaargebieden verzocht worden in de uur-berichten mededeling te doen van de beslissingen van het 24 Uurs comité: **Centrale Meldpost IJsselmeer: VHF kanaal 1 en Verkeerscentrale Brandaris: VHF kanalen 2 en 5.** Uitsluitend voor het beluisteren van deze uur-berichten mag worden afgeweken van bovengenoemde verplichting tot uitluisteren.

12 Berekening uitslag Wedstrijd en beoordeling Tocht

- 12.1 In de onderstaande berekeningen voor de deelnemende klassen worden de volgende begrippen gebruikt:
- A: het totaal aantal gezeilde mijlen volgens de rakken uit de tabellen.
Lwl: Lengte waterlijn boot.
 N_h : Aantal sluispassages door de Houtribdijk.
 N_a : Aantal sluispassages door de Afsluitdijk.
S: Strafmijlen = strafmijlen te vroege start + strafmijlen finish tussen 24e en 25e uur.
In formule: $S = S_s + S_f$.
SC: Sluiscompensatie,
2% van A per schutting voor het schutten door de Afsluitdijk
1% van A per schutting voor het schutten door de Hourtribdijk
In formule: $SC = A \times (N_h \times 0,01 + N_a \times 0,02)$.
Sf: Deelnemers, die ná 24 uur, doch vóór het 25e uur de lijn van aankomst passeren, worden bestraft door vermindering van hun totaal aantal gezeilde mijlen met het product van het aantal minuten ná het 24e uur en het totaal aantal gezeilde mijlen, gedeeld door 750.
De factor 750 als volgt opgebouwd: 24 x 60 minuten = 1440 minuten. De straffactor = 2.
1440 : 2 = 720. Afgerond wordt dit 750.
In formule: $S_f = \text{minuten} \times A : 750$.
Ss: Strafmijlen te vroege start is 5% van A.
In formule: $S_s = A : 100 \times 5$
- 12.2 Rekenwijzen
- **ORC** **$PF = (A - S + SC) : T$** **Waarin $T = 24 \times 60 \times 60 : GPH$**
T = de afstand die theoretisch in 24 uur zou moeten worden gevaren
PF = de Performance
De boot met de grootste PF-waarde is winnaar en klassering vindt plaats in volgorde van afnemende grootte van de Performance Factor.
Ronde- en Platbodemjachten **$(A - S + SC) : TVF$**
 - **VKSJ** **$(A - S + SC) : TCF$**
 - **FPC** **$(A - S + SC) \times SW : 100$**
 - **Multihull klasse** **$(A - S + SC) \times TR : 100$**
 - **Tocht** **$(A - S + SC) : (24 \times 2.43 \times \sqrt{LWL}) \times 100$**
 - **Van Rootselaar Trophy** **Monohull (wedstrijd) met de meeste mijlen**
- 12.3 Deelnemers, die vóór het 23e uur of ná het 25e uur de lijn van aankomst passeren, worden in de uitslag opgenomen als DNF. Zie tabel IV: finishtijd zonder uitsluiting.

13 Rapportering

- 13.1 Gestarte boten die de wedstrijd of tocht opgeven, dienen zich af te melden op **telefoon nummer 06-30106739**. Dit kan op vrijdag 25 augustus 2017 van **16:00 -24.00 uur** en zaterdag 26 augustus 2017 van **10:00 -12:00 uur** en van **14.00:17.00 uur** Hierbij moeten worden vermeld:
- Deelnemer nummer
 - Naam boot
 - Naam inschrijver
- 13.2 De Verklaring is het officiële document met het verslag van de afgelegde baan van de boot. Deze moet dus volledig worden ingevuld en ondertekend. Dit gaat deels handmatig en deels door middel van de meegeleverde etiketten met barcode van starthavens, merktekens en finish, waaruit u, afhankelijk van de gezeilde baan een keuze maakt. De op de verklaring geplakte etiketten dienen om de gegevens geautomatiseerd te verwerken.
- 13.3 De volgende gegevens moeten **handmatig** worden ingevuld:
- Starttijd
 - de deelnemer nummers van **twee boten** die (ongeveer) gelijktijdig met u zijn gestart
 - de finishtijd
 - de deelnemer nummers van **twee boten** die (ongeveer) gelijktijdig met u zijn gefinisht
 - eventuele opmerkingen over gebruik van de motor
- van elk merkteken:
- naam van de boei (in het bovenste hokje)
 - de boeg (SB/BB) waarover het betreffende merkteken is gerond of voorbijgevaren (in het middelste hokje)
 - de tijd van ronden of voorbijvaren (in het onderste hokje)
 - het aantal ingeleverde formulieren

- 13.4 De volgende etiketten moeten worden opgeplakt:
- dat van de starthaven
 - die van alle gepasseerde merktekens, (behalve dijkdoorgangen) overeenkomstig met en in volgorde van de in de Verklaring genoemde merktekens,
 - dat met het opschrift: FINISH als laatste.(niet de sticker Mede , dit is een starthaven sticker)
 - **Plak eerst het etiket van de starthaven.**
 - **Plak het etiket van een gepasseerd merkteken over het nummer op het formulier.**
 - **Sla geen vakjes over, het nummer in het eerste niet gebruikte vakje moet overeenstemmen met het aantal gebruikte vakjes.**
 - **De etiketten binnen de aangegeven kaders plakken.**
 - **Bij abusievelijk gebruik van een verkeerd etiket het juiste etiket over het verkeerde plakken.**
 - **Het passeren van de dijkdoorgangen bij Enkhuizen, Den Oever en Kornwerderzand hoeft u niet apart op de Verklaring te vermelden, dit blijkt uit het gevaren rak.**
 - **Het formulier en de etiketten droog houden en niet kreuken.**
- In geval van dispuut geldt de *handgeschreven* tekst met daarbij behorende rondingen en tijden.
De Verklaring is na het inleveren bij Balie 1 *onherroepelijk* geworden.
Raadpleeg zo nodig het voorbeeld van de boot met deelnemer nummer 135 C. Zeil, elders in deze W-TB.
- 13.5 In alle gevallen waarin niet is voldaan aan het bovenstaande, kan geen klassering volgen.
- 13.6 De Verklaring moet volledig ingevuld en ondertekend zo spoedig mogelijk na binnenkomst, doch in ieder geval vóór zaterdag 26 augustus 2017 23:30 uur, met de railingdoeken, bij Balie 1 in de Vischafslag in Medemblik worden ingeleverd door degene die gedurende de wedstrijd/tocht verantwoordelijk was voor de navigatie. Bij eventuele doorverwijzing naar Balie 2 (de Infobalie) is deze balie slechts voor één persoon per boot toegankelijk. Balie 2 is tot zaterdag 26 augustus 2017 24:00 uur geopend.
- 13.7 Het mededelingenbord bevindt zich bij Balie 2 bij de Vischafslag te Medemblik. De monitoren bij de Vischafslag maken onverbreekelijk deel uit van het mededelingenbord.





















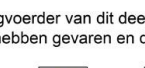

14 Afstandstabellen

De in de tabellen vermelde afstanden tussen de merktekens zijn zo nauwkeurig mogelijk gemeten in de kaart. De afstanden op de Waddenzee en Noordzee zijn, indien niet in een rechte lijn van merkteken naar merkteken gevaren kan worden, berekend volgens de loop van het vaarwater. De uitslag wordt berekend met de laatste door Rijkswaterstaat beschikbaar gestelde geografische posities. De afstanden kunnen daarom afwijken van de in de tabellen genoemde afstanden.

Voorbeeld verklaring

Verklaring Kustzeilers 24 Uurs Zeilrace 2017

C. Zeil Spinakerlaan 50 2275 CX Regatta city Nederland  135 BOOTNAAM	Start		Finish		Wedstrijd: X
					Tocht:
	Starttijd: 19.15	Finishtijd: 18.51			
Gelijktijdig gestart met: 116 072	Gelijktijdig gefinisht met: 308 470				

Boei/Wijze/Tijd ronden	Plak hieronder uw barcode stickers van 0 t/m 10	Boei/Wijze/Tijd ronden	Plak hieronder uw barcode stickers van 12 t/m 21
Startplaats: <i>Volendam</i>	VOLE 	Boei: <i>VFB</i> Wijze: <i>B</i> Tijd: <i>07.19</i>	VFB 
Boei: <i>MN1-GZ2</i> Wijze: <i>S</i> Tijd: <i>19.24</i>	MN1-GZ2 	Boei: <i>SPORT-B</i> Wijze: <i>B</i> Tijd: <i>08.21</i>	SPORTB 
Boei: <i>EA2</i> Wijze: <i>B</i> Tijd: <i>20.22</i>	EA2 	Boei: <i>LC1</i> Wijze: <i>S</i> Tijd: <i>08.59</i>	LC1 
Boei: <i>SPORT-G-NEK</i> Wijze: <i>S</i> Tijd: <i>23.17</i>	SPORT-G-NEK 	Boei: <i>KRA</i> Wijze: <i>S</i> Tijd: <i>09.31</i>	KRA 
Boei: <i>EA1</i> Wijze: <i>SB</i> Tijd: <i>00.05</i>	EA1 	Boei: <i>SPORT-B</i> Wijze: <i>B</i> Tijd: <i>10.37</i>	SPORTB 
Boei: <i>SPORT-I</i> Wijze: <i>B</i> Tijd: <i>01.19</i>	SPORTI 	Boei: <i>WV19</i> Wijze: Tijd: <i>12.39</i>	WV19 
Boei: <i>KG10</i> Wijze: <i>S</i> Tijd: <i>03.07</i>	KG10 	Boei: <i>SPORT-C</i> Wijze: <i>B</i> Tijd: <i>16.47</i>	SPORTC 
Boei: <i>KG</i> Wijze: <i>B</i> Tijd: <i>03.58</i>	KG 	Boei: <i>KRA</i> Wijze: <i>B</i> Tijd: <i>17.22</i>	KR-A 
Boei: <i>SB8</i> Wijze: <i>S</i> Tijd: <i>05.23</i>	SB-8 	Boei: <i>WV19</i> Wijze: <i>B</i> Tijd: <i>17.55</i>	WV19 
Boei: <i>KG</i> Wijze: <i>S</i> Tijd: <i>06.11</i>	KG 	Boei: <i>FINISH</i> Wijze: <i>/</i> Tijd: <i>18.51</i>	FINISH 
Boei: <i>LC1</i> Wijze: <i>S</i> Tijd: <i>07.04</i>	LC1 	Boei: Wijze: Tijd:	21 

Ondergetekende, gezagvoerder van dit deelnemende schip, verklaart de Kustzeilers 24 Uurs Zeilrace 2017 als wedstrijd- of tocht op reglementaire wijze te hebben gevaren en de gegevens naar waarheid en correct te hebben ingevuld.

Motor gebruikt? Nee Ja: Reden:

Medemblik, dd: *26 augustus 2017*

Handtekening: *C. Zeil*

Totaal aantal ingeleverde formulieren: *1*

 = Plakrichting